

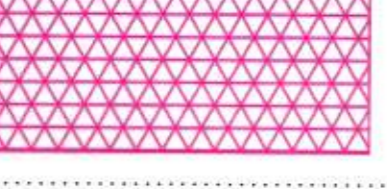



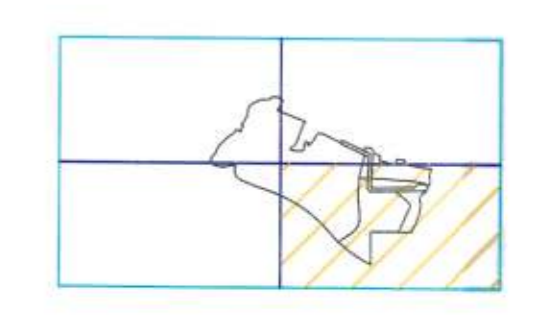


Comune di VIGGIANO  
Comune di GRUMENTO NOVA

equidistanza curve di livello  
ml. 5.00

LEGENDA	
	AREA INDUSTRIALE ESISTENTE
	VERDE PUBBLICO (Aree boscate)
	ZONA CON VINCOLO DI INEDIFICABILITA' (oleodotto)
	VIABILITA' PRINCIPALE ESISTENTE
	VIABILITA' PRINCIPALE DI PIANO
	LIMITE AREA INDUSTRIALE



REGIONE BASILICATA  
CONSORZIO PER LO SVILUPPO INDUSTRIALE  
DELLA PROVINCIA DI POTENZA  
COMUNE DI VIGGIANO (PZ)  
19 MAG 2005  
Prov. N. 4858  
Cat. CL Fase.

AREA INDUSTRIALE DELL'ALTA VAL D'AGRI  
NUOVO PIANO REGOLATORE GENERALE  
(art. 7 L.R. n.41 del 03/11/1998)

REGIONE BASILICATA  
Dipartimento Pianificazione e Territorio  
Dipartimento Urbanistica e Tutela del Paesaggio  
Cofinanzia agli atti approvati con  
D.P.R. n. 56 del 20/02/05  
Potenza, 19 MAG 2005  
IL CAPO UFFICIO DELL'UFFICIO  
(Prof. Ing. BALSARRE)

Approvato con  
D.C.R. n. 526  
del 15/02/2005

TAVOLA N°  
**09-4**

DESCRIZIONE:  
Zonizzazione e viabilità

data \_\_\_\_\_ Scala 1:2.000

visto: \_\_\_\_\_

Progettista: UFFICIO TECNICO CONSORZIO A.S.I.  
Dirigente tecnico: Ing. Mario QUERIZZO  
Collaboratore: Geom. Michele ARCIERI  
Consulenti tecnici esterni: Ing. Nicola NIGRO  
Arch. Francesco TORRACA