


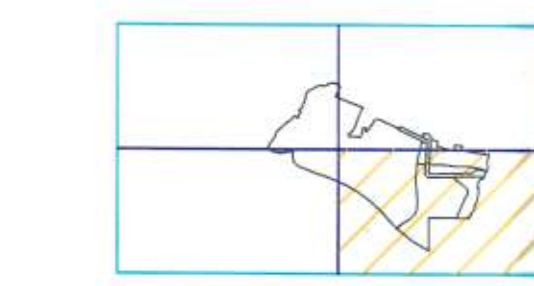


**LEGENDA**

-  ZONE INDUSTRIALI D'ESPANSIONE
-  VERDE PUBBLICO (Aree boscate)
-  ZONA CON VINCOLO DI INEDIFICABILITA' (oleodotto)
-  AREA INDUSTRIALE ESISTENTE

equidistanza curve di livello  
ml. 5,00



REGIONE BASILICATA  
 CONSORZIO PER LO SVILUPPO INDUSTRIALE  
 DELLA PROVINCIA DI POTENZA (PZ)  
 AREA INDUSTRIALE DELL'ALTA VAL D'AGRI  
 NUOVO PIANO REGOLATORE GENERALE  
 (art. 7 L.R. n.41 del 03/11/1998)

19 MAG 2005  
 Prot. N. 2377  
 C. 10

Approvato con  
 D.C.R. n. 926  
 del 15/02/2005

TAVOLA N°  
**08-4**

data \_\_\_\_\_ Scala 1 : 2.000

viato: \_\_\_\_\_

DESCRIZIONE:  
 Individuazione area  
 esistente e di espansione

Progettista: UFFICIO TECNICO CONSORZIO A.S.I.  
 Dirigente tecnico: Ing. Mario DERIVIZZO  
 Collaboratore: Geom. Michele ARCIERI  
 Consulenti tecnici esterni: Ing. Nicola NIGRO  
 Arch. Francesco TORRACA