



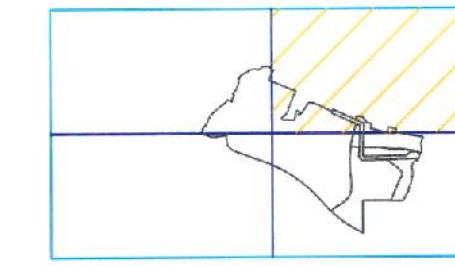
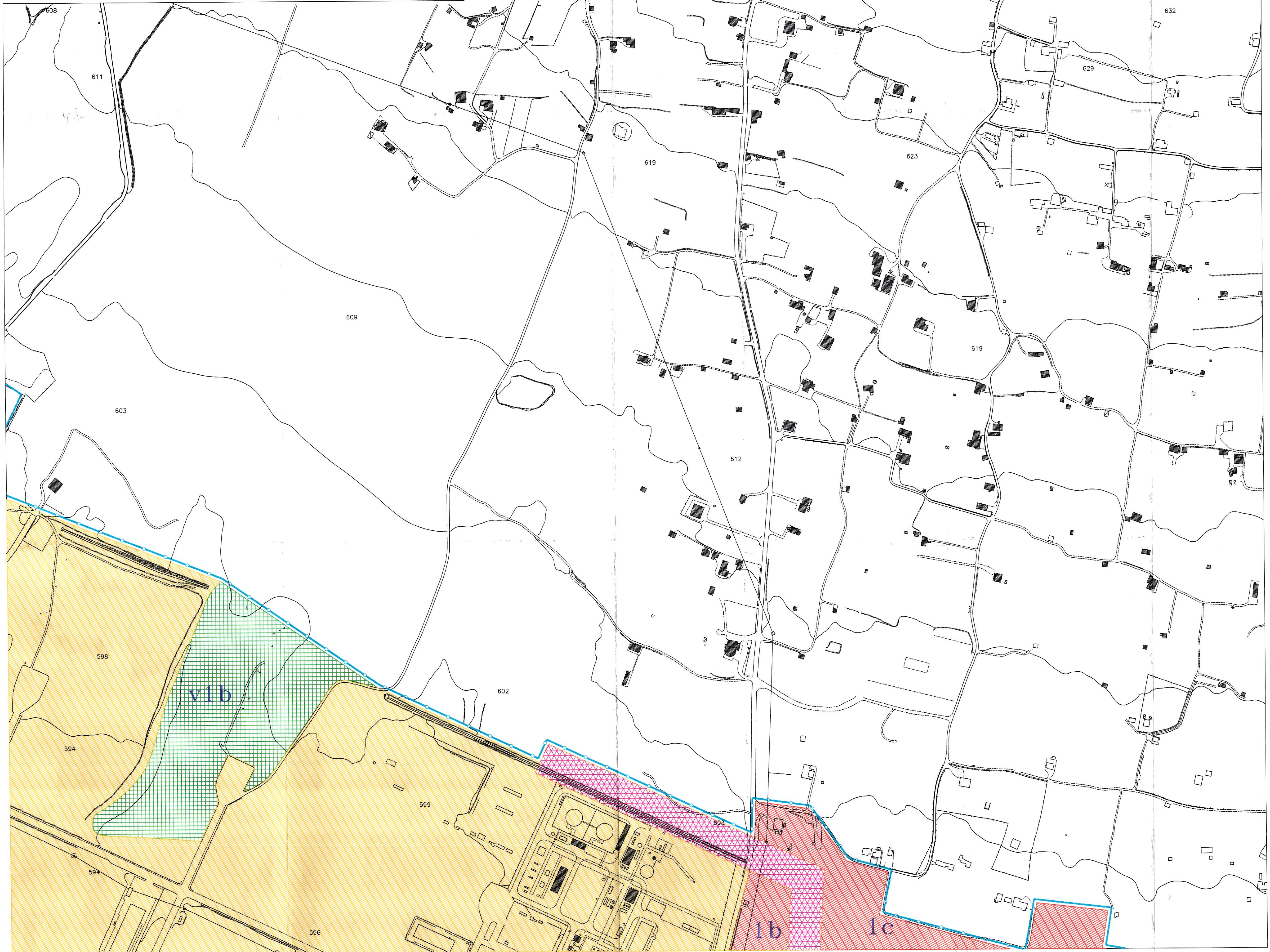


**LEGENDA**

-  ZONE INDUSTRIALI D'ESPANSIONE
-  VERDE PUBBLICO (Aree boscate)
-  ZONA CON VINCOLO DI INEDIFICABILITA' (oleodotto)
-  AREA INDUSTRIALE ESISTENTE



equidistanza curve di livello  
ml. 5.00



REGIONE BASILICATA  
CONSORZIO PER LO SVILUPPO INDUSTRIALE  
DELLA PROVINCIA DI POTENZA

COMUNE DI  
VIGGIANO (PZ)  
19 MAG 2005  
Prot. N. 4828  
Cat. C. Finc.

AREA INDUSTRIALE DELL'ALTA VAL D'AGRI

NUOVO PIANO REGOLATORE GENERALE  
(art. 7 L.R. n.41 del 03/11/1998)



Approvato con  
D.C.R.n.928  
del 15/02/2005

TAVOLA N°  
**08-2**

Scala 1 : 2.000

**DESCRIZIONE:**

Individuazione area  
esistente e di espansione

Progettista: UFFICIO TECNICO CONSORZIO A.S.I.  
Dirigente tecnico: Ing. Mario CERIVRIZZO  
Collaboratore: Geom. Michele ARCIERI  
Consulenti tecnici esterni: Ing. Nicola NIGRO  
Arch. Francesco TORRACA