

# Comune di Viggiano

Provincia di Potenza



## DOMANDA DI ADOZIONE E APPROVAZIONE DI PIANO URBANISTICO ATTUATIVO ai sensi dell'art. 3 della L.R. 37 del 7 agosto 1994 e s.m.i. e con precise disposizioni plano-volumetriche, tipologiche, costruttive e formali ai sensi del D.P.R. 380/2001



ALLEGATO

# 11

ELABORATO

Documentazione amministrativa:  
titolo di proprietà - visure catastali aggiornate  
nulla osta acquedotto lucano progetto rete idrica

COMMITTENTI

salvucci caterina  
corso umberto I°, 34 - 85059 - viggiano (pz)

salvucci giuseppe  
via madonna di viggiano, 82 - 85059 - viggiano (pz)

APPROVATO

IL PROGETTISTA

ing. giacchino cioffi

data: gennaio 2020

APPROVATO

studio di ingegneria

viale della rinascita 35 - 85059 viggiano (pz) - tel. 0975 311087 - cell. 339 5858220 - e-mail cioffigiocchino@gmail.com

**TITOLO DI PROPRIETA'**

COPIA



*Notaio*

*Angelo Pasquariello*

N.6491 del Repertorio =====

N.4516 della Raccolta =====

===== Donazione =====

===== REPUBBLICA ITALIANA =====

Registrato a Potenza

===== data =====

il 12 ottobre 2017

===== - nove ottobre duemiladiciassette - =====

al n. 4565/1T

===== - 9 ottobre 2017 - =====

**Luogo** - in Marsico Nuovo (PZ) al Viale Regina

Trascritto a Potenza

Margherita n. 13/B, p.1, int. 1, nel mio studio. ===

il 13 ottobre 2017

===== **Notaio Rogante** =====

ai nn.18478/15643

Io sottoscritto **Angelo PASQUARIELLO** fu Francesco,

Notaio in Marsico Nuovo (PZ) con studio ivi, al

Viale Regina Margherita n. 13/B, p.1, int. 1,

iscritto nel Collegio dei Distretti Notarili

Riuniti di Potenza, Lagonegro, Melfi e Sala

Consilina, =====

**Testimoni** - con la presenza dei testimoni, a me

noti ed idonei come essi stessi affermano, signori:

**LUCARELLI Umberto**, nato a Cupello (CH), il 28

agosto 1939, con domicilio in Viggiano (PZ), al

vico Storto S. Oronzio n. 14, =====

**SORRENTI Sabina**, nata a Montenero Sabino (RI), il

29 maggio 1938, con domicilio in Viggiano (PZ), al

vico Storto S. Oronzio n. 14, =====

ricevo questo atto al quale sono presenti: =====

=====**Componenti**=====

**Parte donante** =====

- **BELLIZIA Fortunella**, nata a Viggiano (PZ), il 27 giugno 1954, con domicilio in Viggiano (PZ), al Corso Umberto I° n. 34, codice fiscale dichiarato: BLL FTN 54H67 L874U, =====

- **SALVUCCI Giovanni**, nato a Viggiano (PZ), il 13 agosto 1951, con domicilio in Viggiano (PZ), al Corso Umberto I° n. 34, codice fiscale dichiarato: SLV GNN 51M13 L874C; =====

**Parte donataria** =====

- **SALVUCCI Giuseppe**, nato a Marsicovetere (PZ), il 7 agosto 1983, con domicilio in Viggiano (PZ), al Corso Umberto I° n. 34, codice fiscale dichiarato: SLV GPP 83M07 E977H. =====

**Identità** - Della identità personale dei contraenti io Notaio sono certo. =====

=====**Articolo 1) - Trasferimento**=====

I coniugi signori **BELLIZIA Fortunella** e **SALVUCCI Giovanni** (in prosieguo di quest'atto denominati parte donante) =====

===== **donano,** =====

al figlio signor **SALVUCCI Giuseppe** (in prosieguo di quest'atto denominato parte donataria) che =====

===== **accetta,** =====

i diritti di proprietà pari a 22/200 (ventidue  
duecentesimi) ovvero 11/100 (undici centesimi) del  
seguito immobile sito nel Comune di Viggiano  
(PZ), alla località Maiorana, quale unico bene  
costituente la massa comune con gli altri  
comproprietari, e precisamente: =====

===== **Immobile** =====

suolo della superficie di mq. 2.140  
(duemilacentoquaranta); =====

===== **Confini** =====

confinante con via Madonna di Viggiano e con le  
p.lle 1109, 1108, 367 e 1114, tutte del foglio 36;  
salvo altri; =====

===== **Dati Catastali** =====

Riportato nel catasto terreni di detto Comune con  
i seguenti dati: =====

**foglio 36, p.lle:** =====

- 904, semin., cl. 2, are 02, ca 31, R.D. euro  
0,42, R.A. euro 0,30, =====

- 902, semin., cl. 2, are 15, ca 91, R.D. euro  
2,88, R.A. euro 2,05, =====

- 1115 (ex p.lla 903), semin., cl. 2, are 03, ca  
18, R.D. euro 0,57, R.A. euro 0,41. =====

===== **Estratto di mappa** =====

Le parti per meglio descrivere il suolo i cui

diritti di proprietà pari a 22/200 (ventidue duecentesimi) sono oggetto del contratto fanno espresso riferimento all'estratto di mappa che, previa visione, controllo e approvazione delle parti, nonché previa sottoscrizione delle stesse, dei testimoni e di me Notaio, si allega **sub "A"**, ove l'immobile da loro individuato ed innanzi catastalmente identificato, risulta graficamente rappresentato e colorato in giallo. =====

===== **Articolo 2) - Precisazioni** =====

La donazione, nei limiti dei diritti donati, comprende ogni accessorio, accessione e pertinenza nonché gli inerenti oneri e servitù. =====

===== **Articolo 3) - Possesso** =====

Per effetto della donazione testé effettuata, la detenzione della parte donataria, in virtù della "traditio brevi manu", si tramuta in possesso. =====

La parte donataria, dunque, sin da oggi e nei limiti dei diritti donati, godrà i frutti e sopporterà i relativi oneri del cespite in oggetto.

===== **Articolo 4) - Provenienza** =====

Ai fini della provenienza la parte donante enuncia i seguenti titoli: =====

- atto di scioglimento di società in accomandita semplice ex art. 2272 n. 3 c.c. messa in

liquidazione ed assegnazione di bene ai soci per  
me Notaio, in data 23 settembre 2017, al n. 6455  
del Repertorio ed al n. 4498 della Raccolta  
(registrato presso l'Agenzia delle Entrate di  
Potenza in data 27 settembre 2017 al n. 4337/1T e  
trascritto presso l'Agenzia del Territorio di  
Potenza in data 28 settembre 2017, al n. 17609  
d'ordine del Registro Generale ed al n. 14921  
d'ordine del relativo Registro Particolare), in  
virtù del quale i soci SALVUCCI Caterina (nata a  
Viggiano - PZ - il 23 gennaio 1975), BELLIZIA  
Fortunella e SALVUCCI Giuseppe, innanzi  
generalizzati, scioglievano anticipatamente la  
società ed assegnavano **in comune et indiviso** e nel  
rispetto delle partecipazioni sociali, al socio  
**BELLIZIA Fortunella, coniugata in regime di  
comunione legale dei beni con SALVUCCI Giovanni, i  
diritti di proprietà pari ad 11/100 (undici  
centesimi), al socio SALVUCCI Caterina i diritti  
di proprietà pari a 50/100 (cinquanta centesimi)  
ed al socio SALVUCCI Giuseppe i diritti di  
proprietà pari a 39/100 (trentanove centesimi),  
dell'immobile in oggetto; =====**  
**Ulteriore provenienza =====**  
- atto di compravendita per Notaio Nicola

GUERRIERO, già di Marsico Nuovo (PZ), in data 17  
 marzo 2005, al n. 28607 del Repertorio ed al n.  
 4936 della Raccolta (registrato presso l'Agenzia  
 delle Entrate di Potenza in data 21 marzo 2005, al  
 n. 796/1T e trascritto presso l'Agenzia del  
 Territorio di Potenza in data 22 marzo 2005, al n.  
 6270 d'ordine del Registro Generale ed al n. 4272  
 d'ordine del relativo Registro Particolare), in  
 virtù del quale la società TURIST VIGGIANO DI  
 SALVUCCI CATERINA & C. S.A.S., acquistava dai  
 signori SALVUCCI Giuseppe e SALVUCCI Caterina,  
 innanzi generalizzati, la piena proprietà del  
 suolo sito nel Comune di Viggiano (PZ), al foglio  
 36, p.lle 902 e 904 nonché p.lla 903 (originaria,  
 tra l'altro, dell'attuale p.lla 1115); =====  
 - atto di compravendita per Notaio Nicola  
 GUERRIERO, già di Marsico Nuovo (PZ), in data 05  
 agosto 2004, al n. 24575 del Repertorio ed al n.  
 4031 della Raccolta (registrato presso l'Agenzia  
 delle Entrate di Potenza in data 12 agosto 2004,  
 al n. 2129/1T e trascritto presso l'Agenzia del  
 Territorio di Potenza in data 13 agosto 2004, al  
 n. 15989 d'ordine del Registro Generale ed al n.  
 9364 d'ordine del relativo Registro Particolare),  
 in virtù del quale i signori SALVUCCI Giuseppe e



SALVUCCI Caterina, acquistavano, in comune et indiviso, dai coniugi signori SELLITTI Vincenzo (nato a Viggiano - PZ - il 30 novembre 1959) e FORTUNA Filomena (nata a Tramutola - PZ - il 25 settembre 1964), la piena proprietà del suolo sito nel Comune di Viggiano (PZ), al foglio 36, p.lle 902 e 904 nonché p.lla 903 (originaria, tra l'altro, dell'attuale p.lla 1115). =====

===== **Articolo 5) - Dispense** =====


La parte donante dichiara di effettuare la donazione in conto di legittima ed inoltre, se il valore eccede quello della legittima spettante alla parte donataria, per l'eccedenza la donazione graverà sulla disponibile. =====

A tal uopo, la parte donante dispensa la parte donataria dall'obbligo della collazione e dall'onere della imputazione ex se ai sensi e per gli effetti degli artt. 737 e 564 secondo comma C.C.. =====

===== **Articolo 6) - Normativa urbanistica** =====

**Certificato di destinazione urbanistica** =====

Al presente atto, ai sensi dell'art. 30, comma 10, del D.P.R. 380/01 (T.U. dell'edilizia), non viene allegato il certificato di destinazione urbanistica in quanto trattasi di ipotesi di



esclusione dell'applicazione delle disposizioni di cui all'art. 30 del citato D.P.R. 380/01 e precisamente di donazione fra parenti in linea retta. =====

===== **Articolo 7) - Regime patrimoniale** =====

Ai sensi della Legge n.151/75 nonché ai fini della trascrizione, le parti =====

===== **dichiarano** =====

- **BELLIZIA Fortunella** e **SALVUCCI Giovanni** di essere coniugati tra loro in regime di comunione legale dei beni; =====

- **SALVUCCI Giuseppe** di essere di stato civile libero. =====

===== **Articolo 8) - Dichiarazioni fiscali** =====

Ai fini fiscali le parti =====

===== **dichiarano** =====

**a) valore** =====

- **che** il valore dei diritti del bene donato è di euro 4.522,10 (quattromilacinquecentoventidue/10); =

**b) parentela** =====

- **che** tra di loro intercorre rapporto di parentela in linea retta di primo grado; =====

**c) franchigia** =====

- **che** questa è la prima donazione tra la parte donante e la parte donataria che ha utilizzato

euro 2.261,05 (duemiladuecentosessantuno/05) verso ciascuna parte donante sulla franchigia di euro 1.000.000,00 (unmilione/00) spettante alla parte donataria, residuando, pertanto, una ulteriore franchigia pari ad euro 997.738,95 (novecentonovantasettemilasettecentotrentotto/95) verso ciascuna parte donante, secondo la normativa vigente. =====

===== **Articolo 9) - Spese** =====

Le spese a carico della parte donataria. =====

===== **Quadro sinottico** =====


In virtù dei titoli di provenienza di cui al precedente articolo 5) nonché del presente atto l'immobile in oggetto appartiene come segue: =====

- **SALVUCCI Giuseppe** diritti di proprietà pari a 50/100 (cinquanta centesimi) ovvero 1/2; =====

- **SALVUCCI Caterina** diritti di proprietà pari a 50/100 (cinquanta centesimi) ovvero 1/2. =====

===== **Trattamento dei dati personali** =====

Ai sensi del D.Lgs. 30 giugno 2003 n. 196, le parti contraenti prendono atto che il Notaio rogante è il "titolare del trattamento" dei "dati personali" contenuti nel presente contratto (e nella sua documentazione preparatoria) e che lo stesso in quanto libero professionista iscritto in

A handwritten signature in black ink is written over a circular stamp. The stamp is partially obscured by the signature but appears to be a professional seal or official stamp.

albi o elenchi professionali è stato autorizzato al loro trattamento, anche in mancanza del consenso della "parte" con autorizzazione di carattere generale dell'Autorità Garante per la protezione dei dati personali n. 4/2013 del 12 dicembre 2013, pubblicato in G.U. Serie generale n. 302 del 27 dicembre 2013. =====

===== **Atto** =====

Richiesto io Notaio ho ricevuto il presente atto scritto parte a mano da me Notaio e parte con mezzo elettronico, sotto la mia direzione, da persona di mia fiducia su undici pagine di tre fogli di cui, in presenza dei testimoni, ho dato lettura, unitamente a quanto allegato, alle parti, che lo approvano e lo sottoscrivono con i testimoni e con me Notaio essendo le ore 10,30 (dieci e trenta minuti). =====

In originale firmato: =====

Bellizia Fortunella =====

Salvucci Giovanni =====

Salvucci Giuseppe =====

Lucarelli Umberto =====

Sorrenti Sabina =====

Notaio Angelo Pasquariello segue sigillo =====

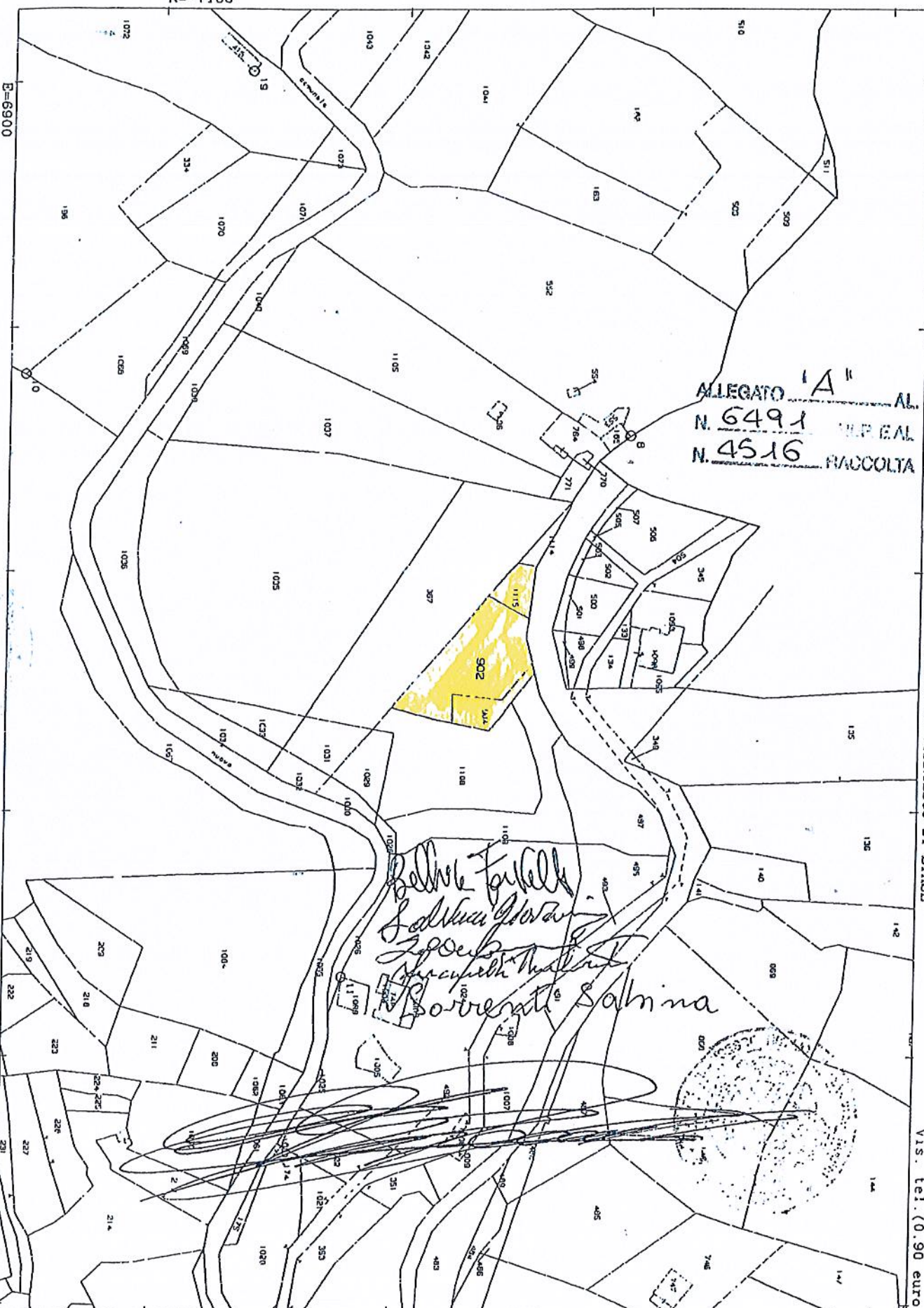
N=-7100

E=6900

ALLEGATO "A" AL  
N. 6491 IMP. CAL.  
N. 4516 RACCOLTA

*Belle Fidele*  
*Sabina Giovan*  
*Spese*  
*Arca della Matern*  
*Sorventi Sabina*

I Particella: 902



## Visura per soggetto limitata ad un comune

### Situazione degli atti informatizzati al 07/01/2020

<b>Dati della richiesta</b>	<b>SALVUCCI CATERINA</b> <b>Terreni siti nel comune di VIGGIANO ( Codice: L874) Provincia di POTENZA</b> <b>Foglio: 36</b>
<b>Soggetto individuato</b>	<b>SALVUCCI CATERINA nata a VIGGIANO il 23/01/1975 C.F.: SLVCRN75A63L874I</b>

#### 1. Immobili siti nel Comune di VIGGIANO(Codice L874) - Catasto dei Terreni

N.	DATI IDENTIFICATIVI			DATI DI CLASSAMENTO						ALTRE INFORMAZIONI			
	Foglio	Particella	Sub	Porz	Qualità Classe		Superficie(m²)		Deduz.	Reddito		Dati derivanti da	Dati ulteriori
							ha	are ca		Dominicale	Agrario		
1	36	902		-	SEMINAT IVO	2	15	91		Euro 2,88	Euro 2,05	FRAZIONAMENTO del 14/10/2003 protocollo n. 213664 in atti dal 14/10/2003 (n. 2911.1/2003)	
2	36	904		-	SEMINAT IVO	2	02	31		Euro 0,42	Euro 0,30	FRAZIONAMENTO del 14/10/2003 protocollo n. 213664 in atti dal 14/10/2003 (n. 2911.1/2003)	
3	36	1115		-	SEMINAT IVO	2	03	18		Euro 0,57	Euro 0,41	FRAZIONAMENTO del 09/02/2016 protocollo n. PZ0012404 in atti dal 09/02/2016 presentato il 09/02/2016 (n. 12404.1/2016)	

**Totale: Superficie 21.40    Redditi: Dominicale Euro 3,87    Agrario Euro 2,76**

#### Intestazione degli immobili indicati al n. 1

N.	DATI ANAGRAFICI	CODICE FISCALE	DIRITTI E ONERI REALI
1	SALVUCCI Caterina nata a VIGGIANO il 23/01/1975	SLVCRN75A63L874I*	(1) Proprietà` per 50/100
2	SALVUCCI Giuseppe nato a MARSICOVETERE il 07/08/1983	SLVGPP83M07E977H*	(1) Proprietà` per 50/100
DATI DERIVANTI DA		RETTIFICA DI INTESTAZIONE ALL'ATTUALITA' del 09/10/2017 protocollo n. PZ0148775 Voltura in atti dal 19/10/2017 Repertorio n.: 6491 Rogante: NOT. PASQUARIELLO Sede: MARSICO NUOVO Registrazione: Sede: DONAZIONE MOD. IN. 15643/2017 (n. 12108.1/2017)	

Unità immobiliari n. 3

Tributi erariali: Euro 0,90



Direzione Provinciale di Potenza  
Ufficio Provinciale - Territorio  
Servizi Catastali

Visura per soggetto  
limitata ad un comune  
Situazione degli atti informatizzati al 07/01/2020

Data: 07/01/2020 - Ora: 12.43.29

Fine

Visura n.: T145436 Pag: 2

Visura telematica

\* Codice Fiscale Validato in Anagrafe Tributaria



N=7000

E=7000

1 Particella: 144

29-Mar-2019 10:7:13  
Prot. n. T57609/2019  
Scala originale: 1:2000  
Dimensione cornice: 776.000 x 552.000 metri  
Comune: VIGGIANO  
Foglio: 36



**NULLA OSTA ACQUEDOTTO LUCANO PROGETTO RETE IDRICA**



LCT18-0019

Potenza,

28 SET. 2018

Spett. le Comune di Viggiano



Area Tecnica LL.PP. ed Infrastrutture  
Via Roma n° 51  
85059 Viggiano (PZ)

p.c. E.G.R.I.B.  
Direzione Servizio Idrico Integrato  
Viale del Basento, 122  
85100 Potenza

p.c. Geom. Antonio Agrello  
Centro Operativo Valle d'Agri  
Sede

Prot. n. 34583

Ns. Rif. 31291/18

*Si prega citare sempre nella risposta*

*Oggetto: Realizzazione della rete idrica su via Madonna di Viggiano – Comune di Viggiano. Rilascio **nulla osta** ai sensi dell'art. 2 del Regolamento del Servizio Idrico Integrato, prescrizioni e preventivo di spesa per il collaudo finalizzato all'avvio all'esercizio dei lavori.*

In riferimento all'oggetto, visti gli allegati acquisiti al protocollo di riferimento, questa Società rilascia nulla osta ai sensi dell'art. 2 del Regolamento del S.I.I. per la realizzazione della rete idrica su via Madonna di Viggiano.

Prima dell'effettivo inizio dei lavori, Occorre acquisire e trasmettere al ns. tecnico incaricato (rif. geom. Antonio Agrello), copia di tutte le autorizzazioni necessarie all'esecuzione delle opere. Inviare, almeno dieci giorni prima, ad Acquedotto Lucano S.p.A. - Centro Operativo Valle d'Agri - Via Peschiera - 85050 Villa d'Agri Marsicovetere (PZ) - formale **comunicazione di inizio dei lavori** che, si ricorda, potranno espletarsi esclusivamente nei giorni feriali dal lunedì al venerdì ed in orario di ufficio (8.00-17.00). Nella medesima comunicazione bisognerà, altresì, avere cura di indicare il nominativo del Direttore Lavori e della ditta esecutrice scelta dal committente, allegandone valido certificato di iscrizione alla Camera di Commercio che ne attesti l'attività di costruzione di acquedotti e fognature.

Bisognerà, inoltre, attenersi alle prescrizioni di seguito riportate:

- a) Sarà consentito sotto la stretta sorveglianza del tecnico incaricato il collegamento, a Vs. cura e spese, del nuovo tronco idrico (a monte e a valle) alla rete idrica esistente di Via Madonna di Viggiano.

- b) In corrispondenza del pozzetto n. 8, nel punto più depresso, si dovrà prevedere la realizzazione di uno scarico a pressione corredato di tutte le necessarie apparecchiature.
- c) Non sarà necessario realizzare i pozzetti intermedi (n. 2 ÷ n. 6).
- d) Nei punti di collegamento a monte e valle (n. 1 e n. 8), come indicato nella planimetria nel progetto definitivo, si dovrà prevedere l'inserimento di due saracinesche di idonee caratteristiche, sulla condotta esistente e sul nuovo tronco, al fine di agevolare successivamente gli interventi di manutenzione.
- e) Gli allacci idrici si dovranno realizzare come da schema prescritto da Acquedotto Lucano S.p.A. (cfr. modulistica on line sul sito [www.acquedottolucano.it](http://www.acquedottolucano.it)) i contatori dovranno essere posti al limite della proprietà pubblica per essere accessibili liberamente ai nostri operatori;
- f) Le tubazioni dovranno essere in Polietilene PE100-RC (PN 16÷25) a norma UNI EN 12201 a lenta propagazione della frattura, conformi alle linee guida PAS 1075 - Tipo 2 e rispondenti alle seguenti prescrizioni:

Le caratteristiche fisiche devono essere conformi a quanto indicato al punto 8 della norma EN 12201-2.

Le caratteristiche del PE in forma di tubo devono essere conformi a quanto indicato al prospetto 2 della norma EN 12201-1 ed alla seguente tabella più restrittiva:

Caratteristiche	Requisiti	Parametri di prova	Metodo di prova
<i>Densità</i>	0,961 g/cm <sup>3</sup>	EN 12201-2	ISO 1183
<i>Modulo d'elasticità</i>	1200 N/mm <sup>2</sup>	EN 12201-2	
<i>Tensione di snervamento</i>	23 N/mm <sup>2</sup>	EN 12201-2	ISO 6259
<i>Allungamento a rottura</i>	> 600%	EN 12201-2	ISO 6259
<i>Notch-Test</i>	> 8760 h		ISO 13479
<i>FNCT</i>	> 8760 h		ISO 16770
<i>Indice di fusione MFR 190°C/5kg</i>	0,3 g/10 min.	EN 12201-2	ISO 1133

Le tubazioni fornite dovranno essere accompagnate da:

- certificato di prova di collaudo secondo la norma EN 10204, nella fattispecie del 2.2 in fase di consegna del materiale e del 3.1 B per il lotto utilizzato per la produzione dei tubi forniti;
- certificato di conformità del sistema di qualità, sistema conforme alle norme EN ISO 9001 rilasciata da un organismo di certificazione accreditato secondo UNI CEI EN ISO/IEC 17021: 2006.
- certificato di conformità dei tubi alla norma EN 12201-1-2, rilasciata da un organismo di certificazione accreditato secondo UNI CEI EN 45011, redatta secondo la UNI CEN/TS 12201-7.
- certificato di conformità del prodotto alla norma PAS 1075, rilasciato da organismo di certificazione accreditato.
- Si precisa che il personale addetto alla saldatura dovrà essere in possesso delle certificazioni, in conformità alla norma UNI 9737, della qualifica



PE-2-D per le giunzioni saldate testa a testa e la qualifica PE-3 per le giunzioni con raccordi elettrosaldabili.

- g) Provvedere, nel rispetto della normativa urbanistica e delle norme vigenti in materia di sicurezza, a richiedere ed acquisire preventivamente tutte le autorizzazioni e/o nulla osta necessari alla realizzazione dell'intervento con particolare riferimento alle interferenze con le infrastrutture degli altri Gestori;
- h) Dovrà essere accertata e garantita, prima dell'avvio all'esercizio delle opere proposte, la piena disponibilità dei suoli e delle strade oggetto di posa delle condotte, al fine di garantire la piena esercibilità delle opere di che trattasi, in particolare per assicurare la successiva manutenzione;
- i) La scrivente Società, inoltre, sin da ora dichiara salvi tutti i diritti esistenti e resta sollevata da ogni responsabilità per eventuali danni alle opere gestite e a terzi riservandosi, altresì, di segnalare, nel corso della esecuzione, eventuali accorgimenti tecnici o scelte costruttive che possano essere ritenute vantaggiose e ottimali ai fini del Servizio Idrico Integrato;
- j) Eventuali varianti al progetto sottoposto alla ns. attenzione dovranno essere preventivamente approvate da questo Gestore.

L'intervento prevede un impegno di spesa pari ad € 686,29 così ripartito:

A - LAVORI LORDI STIMATI A CURA DEL PROPONENTE	€	37.502,31
<b>B - LAVORI A CURA DELLA SOCIETA'</b>		
B.1 - Lavori a misura a base d'asta	€	-
B.2 - Oneri per la sicurezza ex All. XV D.Lgs. 81/08	€	-
<b>TOTALE B</b>		<b>€ 0,00</b>
<b>C - SOMME A DISPOSIZIONE DELL'AMMINISTRAZIONE</b>		
1 - Forniture e lavori in economia	€	-
2 - Imprevisti	€	-
3 - Spese tecniche (CAPO II art. 8 Reg. 29/11/07 - 10% B)	€	-
4 - Spese per collaudo ed avvio all'esercizio opere realizzata dall'Ente (1,5% x A) ex art.3 CAP I Reg. 29/11/07	€	562,53
5 - IVA sui lavori e forniture B + C1 + C2 (10%)	€	-
6 - IVA per spese tecniche e collaudo (22%)	€	123,76
<b>TOTALE C</b>		<b>€ 686,29</b>
<b>TOTALE B + C Operazione soggetta alla scissione dei pagamenti (art. 17-ter DPR 633/72)</b>		
		<b>€ 686,29</b>
<b>Importo dovuto ad AL S.p.A.</b>		<b>€ 562,53</b>
<b>Importo dovuto all'Erario a titolo di IVA</b>		<b>€ 123,76</b>

Al fine di consentire alla Società la predisposizione di tutte le azioni consequenziali, occorre che codesta Spettabile Amministrazione Comunale provveda preliminarmente a versare la somma richiesta pari ad € 686,29 mediante bonifico bancario a favore di:

Acquedotto Lucano S.p.A. - Via Pasquale Grippo 85100 Potenza - Centro Operativo Valle d'Agri, con le seguenti coordinate bancarie:

Banca Popolare dell'Emilia Romagna

IBAN: IT85W0538704204000008025545

BIC: BPMOIT22XXX

*Causale: "Realizzazione della rete idrica su via Madonna di Viggiano nel Comune di Viggiano - LCT18-0019".*

Il presente avviso di pagamento ha validità di 120 giorni dalla data della presente comunicazione, pertanto si prega di inviare le ricevute del versamento effettuato alla Direzione Operativa di Acquedotto Lucano S.p.A., Via Pasquale Grippo - 85100 Potenza.

Sarà Vs. cura fornire preliminarmente, al tecnico di cui sopra, prima delle operazioni di collaudo, e solo dopo la verifica del rispetto di quanto prescritto nel presente nulla osta, la seguente documentazione in duplice copia:

- Certificazione dei materiali, tubazioni, apparecchiature e pezzi speciali utilizzati come da prescrizioni;
- Elaborati grafici di contabilità finale in formato DWG/DXF e file di georeferenziazione in formato SHP (shape file) nel sistema di riferimento epsg projection 32633 - wgs 84 / utm zone 33n; in particolare i layer lineari e quelli puntuali dovranno rispettare le caratteristiche dei database topologici adottati dal Gestore del S.I.I.; le stesse sono disponibili facendone richiesta ai Sistemi Informativi di Acquedotto Lucano S.p.A. (assistenzaSI@acquedottolucano.it);
- Documentazione fotografica a colori delle varie fasi lavorative (scavi e demolizioni, posa tubazioni, apparecchiature e pezzi speciali, opere d'arte, ripristini, ecc...);
- Verbali delle prove delle tubazioni delle reti idriche, come previsto dal D.M.12.12.1985, a firma dell'Impresa e del D.L.;
- Certificato di collaudo e/o di regolare esecuzione;
- Decreto d'esproprio con visure aggiornate o atto di perfezionamento della servitù, laddove le condotte siano posate in proprietà privata.

Si comunica che la Direzione Operativa ha individuato quale tecnico incaricato dell'alta sorveglianza, collaudo e presa in esercizio del tronco idrico, il geom. Antonio Agrello del Centro Operativo Valle d'Agri, reperibile presso la nostra sede di Villa d'Agri ai seguenti recapiti:

tel. 0971 392348 - cell. 334 1078107 - e-mail: [antonio.agrello@acquedottolucano.it](mailto:antonio.agrello@acquedottolucano.it)

Per ulteriori chiarimenti ed informazioni, potrete rivolgervi direttamente presso i nostri Uffici al numero tel. 0971 392412 (Geom. Nicola Santomauro).

Si coglie l'occasione per porgere distinti saluti.

Il Direttore Operativo  
*Rosanna Brienza*