







LEGENDA

-  Limite area di piano
-  Depositi alluvionali antichi - Limi, argille e sabbie Pleistocene Sup. - Olocene
-  Traccia di sezione geologica
-  Sondaggi geognostici a carotaggio continuo



REGIONE BASILICATA
PROVINCIA DI POTENZA

COMUNE DI VIGGIANO



PIANO DI LOTTIZZAZIONE DI INIZIATIVA PRIVATA
ZONA PRODUTTIVA INDUSTRIALE D1 LOCALITA' CEMBRINA

STUDIO GEOLOGICO

TAV. G02 - CARTA GEO-LITOLOGICA



ROVI s.r.l.	1: 2.000	gennaio 2012
Proponente	Scala	Data
Geol. Domenico LAVIOLA	febbraio 2014	
Il Geologo	Aggiornamenti	
	Rev.	Data
	Rev.	Data
	Rev.	Data
	Rev.	Data