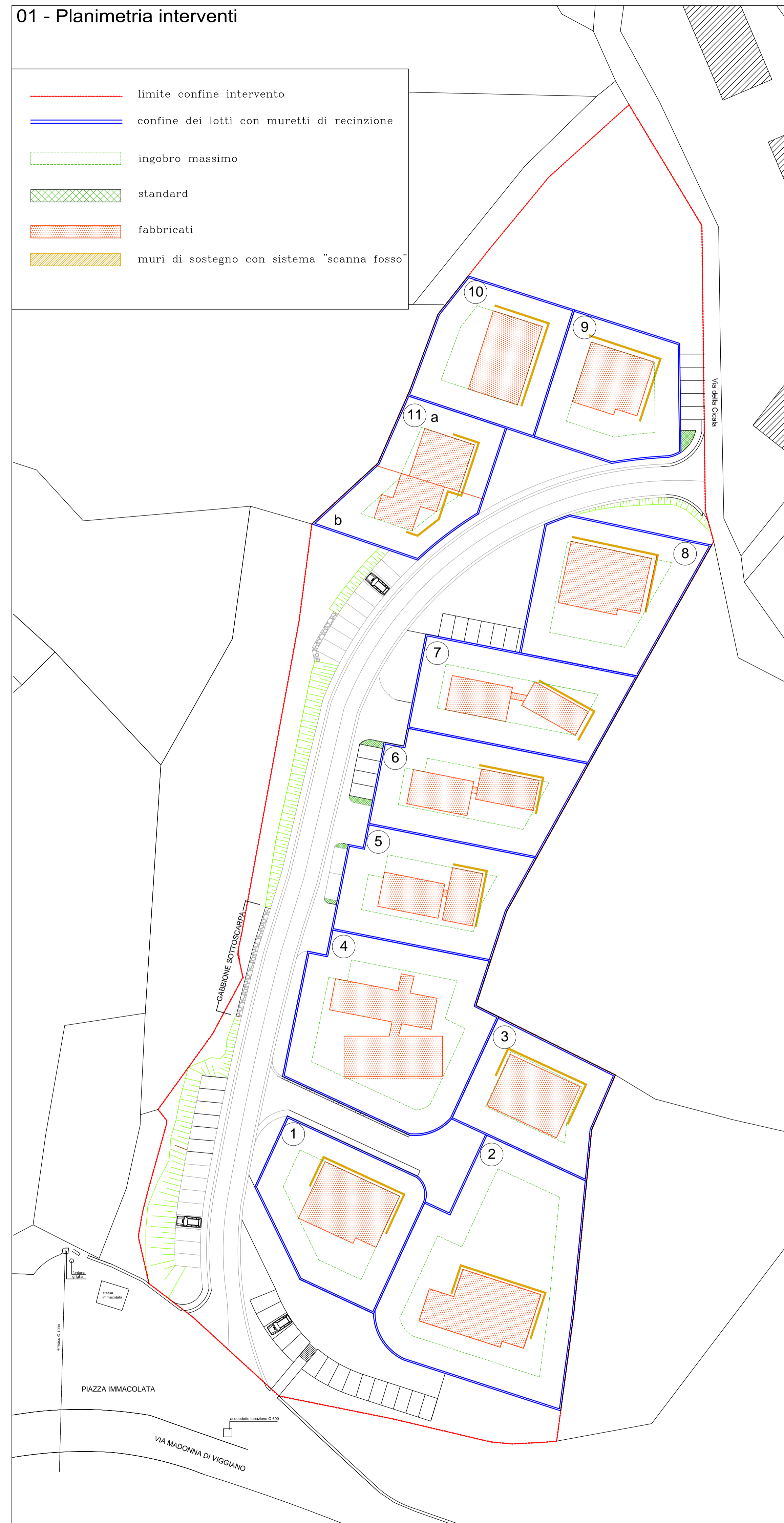


### 01 - Planimetria interventi

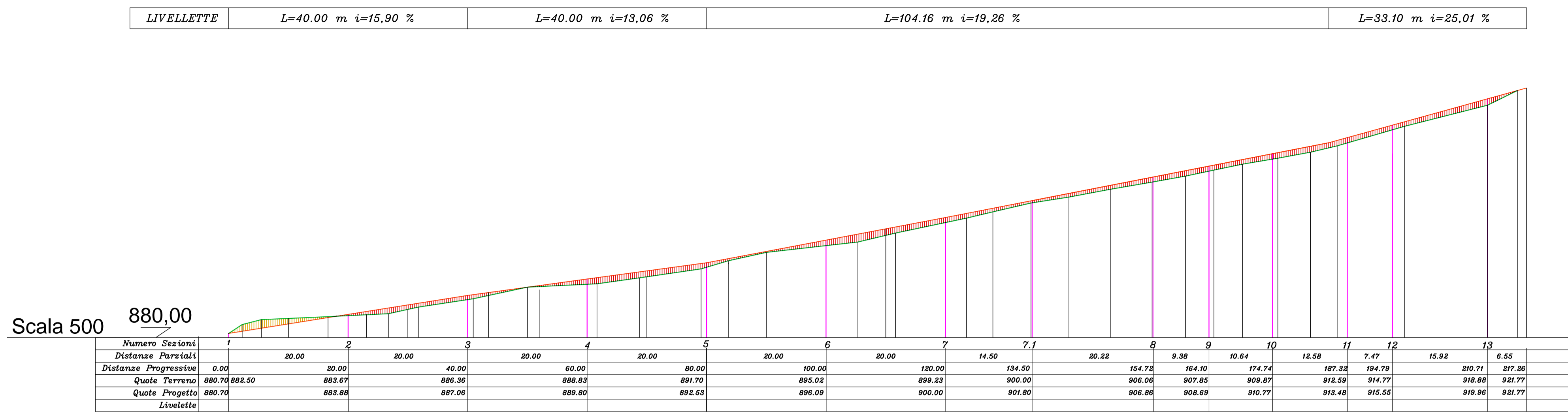
- limite confine intervento
- confine dei lotti con muretti di recinzione
- ingobro massimo
- standard
- fabbricati
- muri di sostegno con sistema "scanna fosso"



### 02 - Planimetria strade

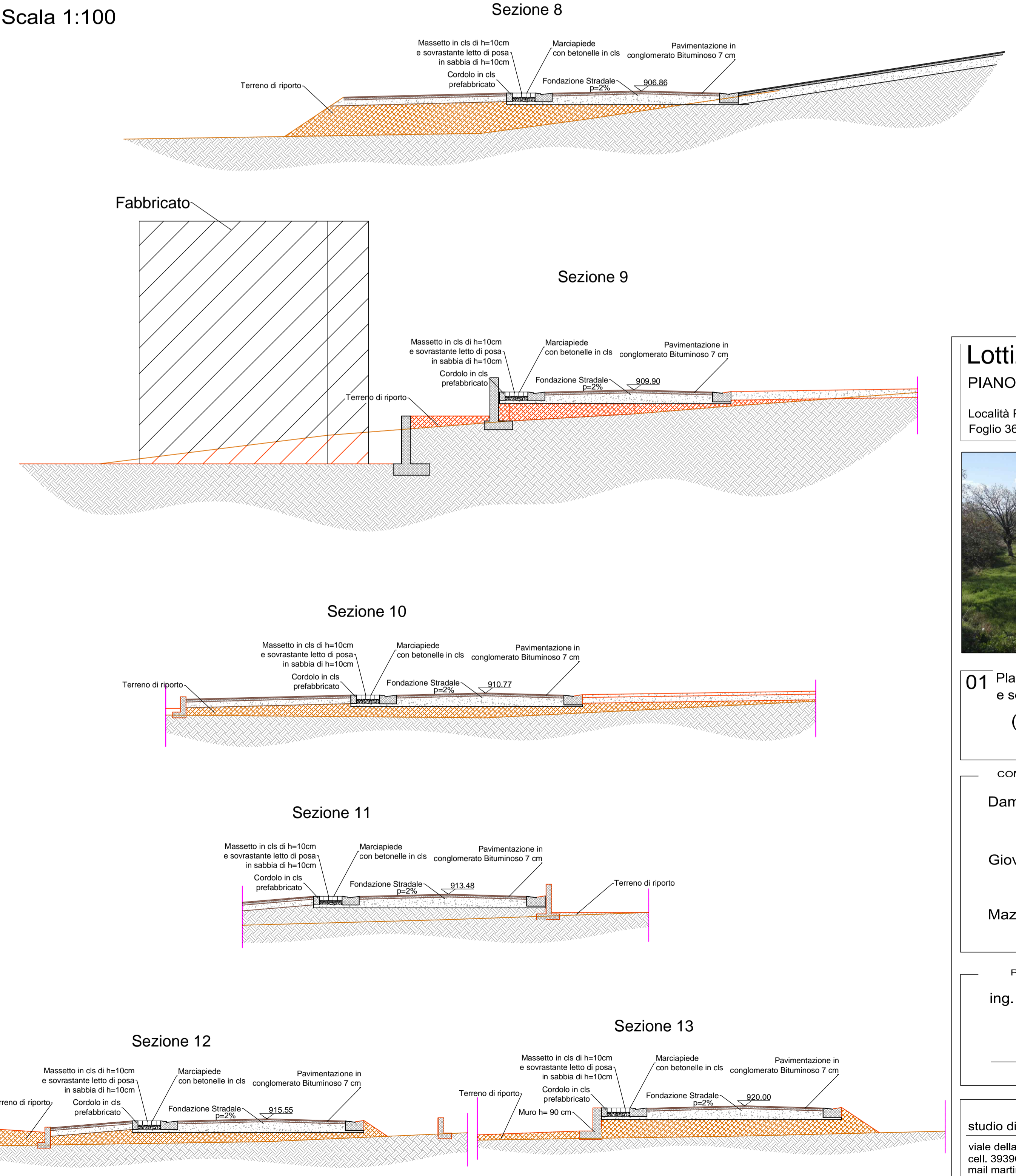


### 03 - Profilo longitudinale



### 04 - Sezioni trasversali aggiuntive 8-11

Scala 1:100



**Lottizzazione Immacolata**  
**PIANO ATTUATIVO DP1b**  
 Località Piazza Immacolata  
 Foglio 36 particelle 129-866-867-868-869



**01** Planimetrie interventi e strade - profilo longitudinale e sezioni trasversali  
**(INTEGRAZIONE)**  
 scala 1:500

COMMITTENTI  
 Damiano Donatella \_\_\_\_\_  
 Giovinzio Felice \_\_\_\_\_  
 Mazza Caterina \_\_\_\_\_

PROGETTISTI  
 ing. Giuseppe Carmignano arch. Michele Martinelli

data: gennaio 2019

studio di architettura  
 viale della rinascita 35 - 85059 viggiano (Pz)  
 cell. 3939028347  
 mail martinelli@archipi.it  
 pec arch.martinelli@pec.it

studio di ingegneria  
 C.da Fornelli 8 - 85057 Tramutola (Pz)  
 cell. 3478839413  
 mail ing.carmignano@tiscali.it  
 pec giuseppe.carmignano@ingpec.it

Questo documento è di proprietà intellettuale. Lo studio di progettazione illustrata è protetto da norme di legge.